A máteszalkai kozkórház pályaterve
Helyszínrajz 1:500

Jelige: „Vármegye"

XVII

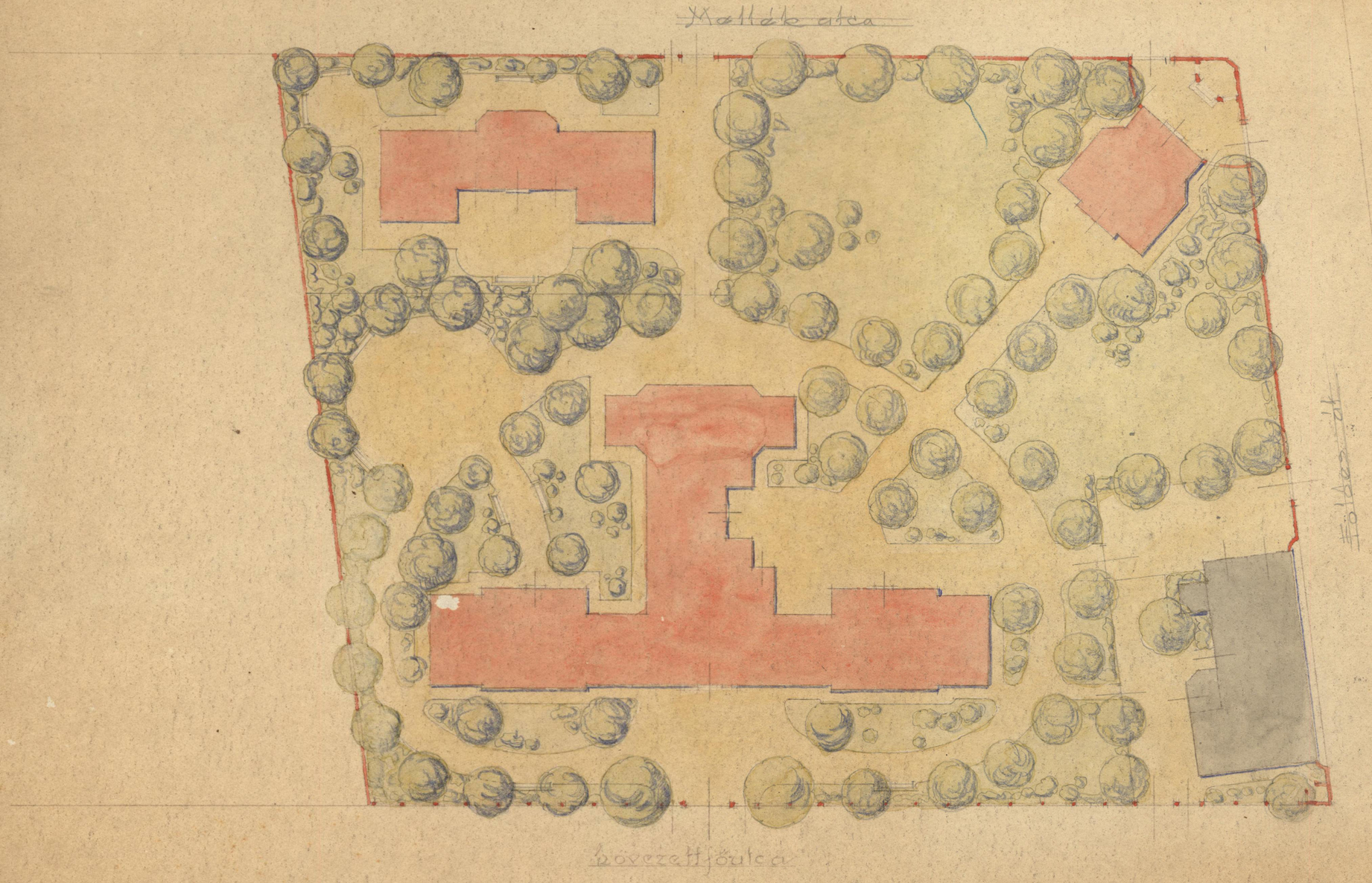

Jeligé: „Vármegye"

XVII

A mátészalkai közkórház pályaterve.

Főépület. Metszetek. 1:200.



Keresztmetszet.

Hosszmetszet a főbejárat tengelyében.

A mátészalkai közkórház pályaterve.
Főorvosi lakás, Fertőző pavillon és Ravatalozó alaprajzai és homlokzatai. 1:200.

Tárgy: Vármegye

XVI



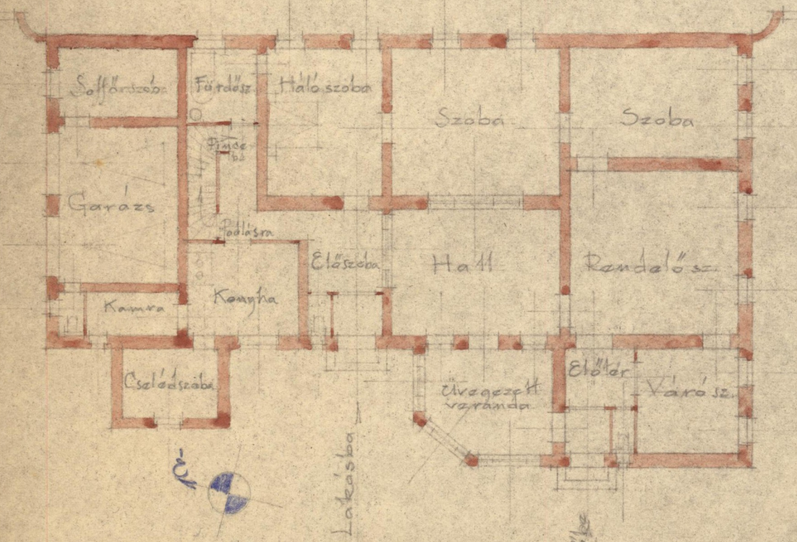

Főorvosi lakás és autogarázs.

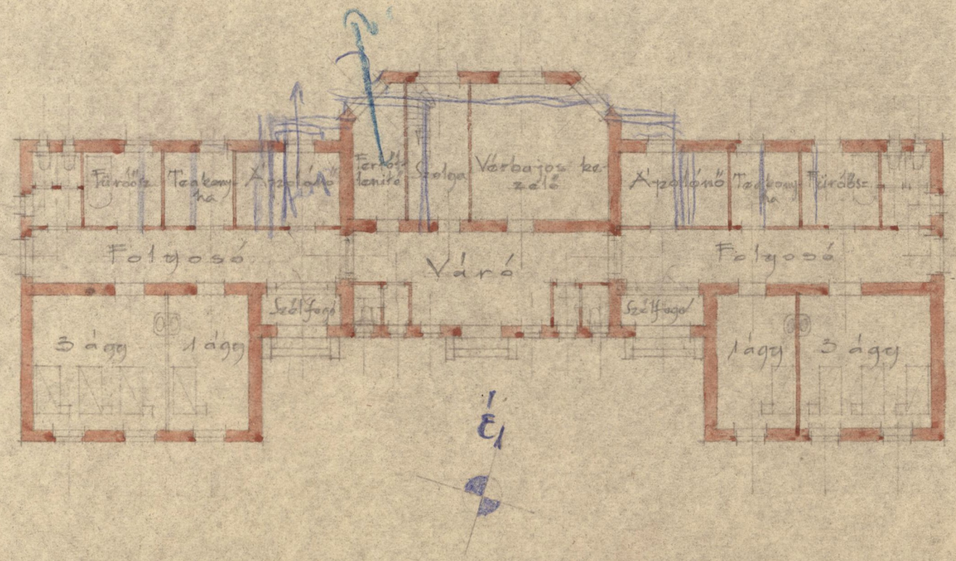

Fertőző pavillon

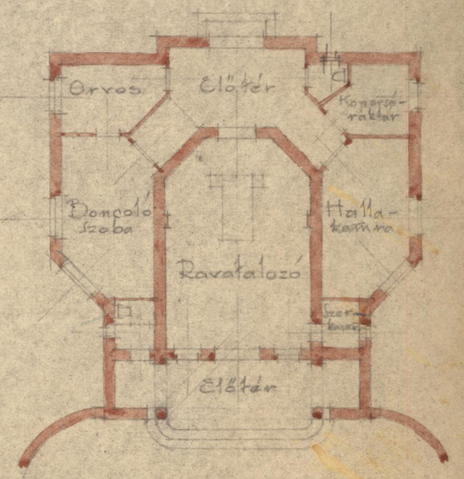

Ravatalozó és hullaház.

XVI.

JELIGE:
„VÁRMEGYE"



~ MÁTÉSZALKAI · KÖZKÓRHÁZ · PÁLYATERVE ~

A mátészalkai közkórház pályaterve.

Főépület. Alagsori alaprajz. 1:200.

Jelige: „Vármegye"

XVI

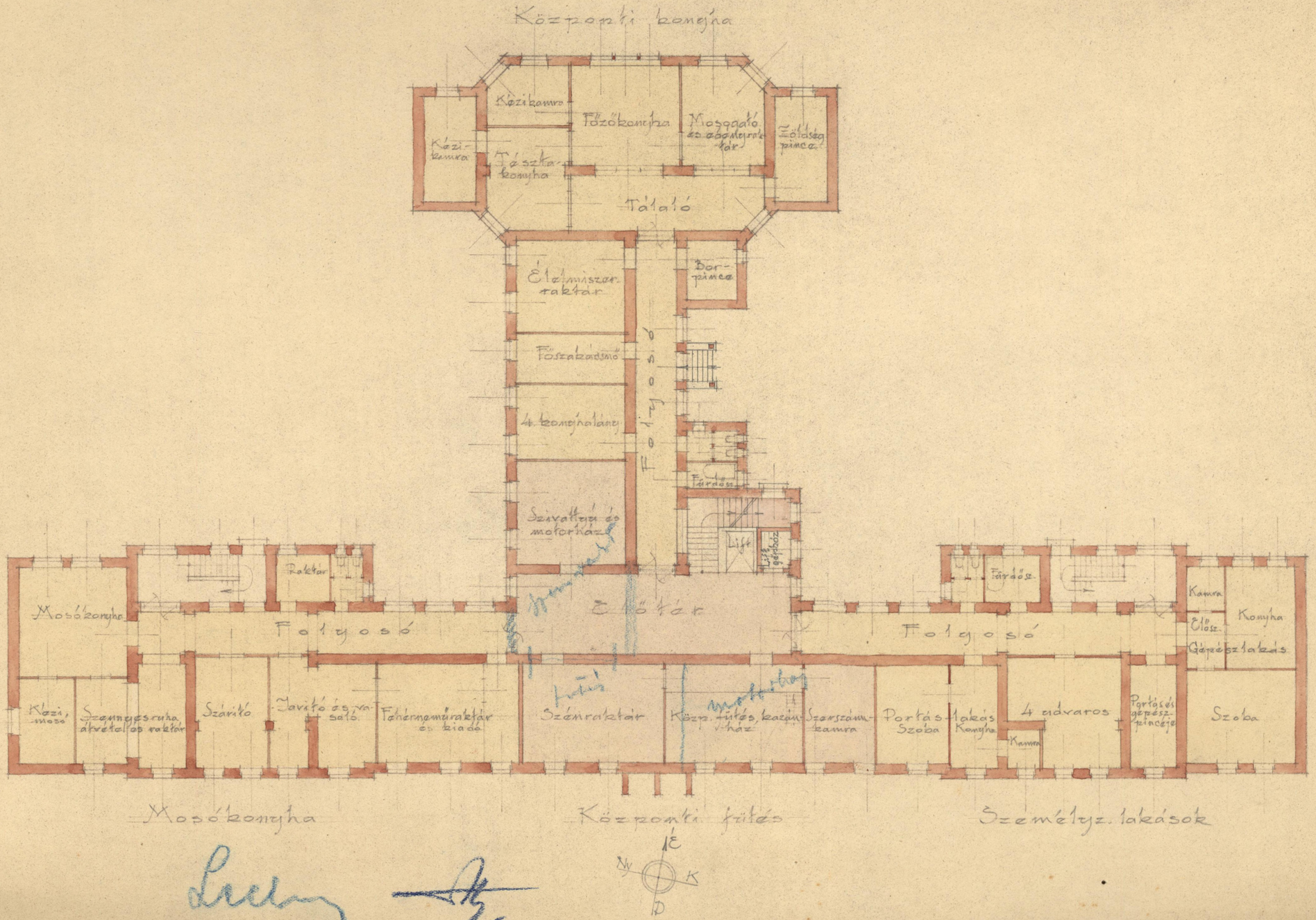

A mátészalkai közkórház pályaterve.
Főépület. Földszinti alaprajz. 1:200.

Jelige: Vármegye.

XVI

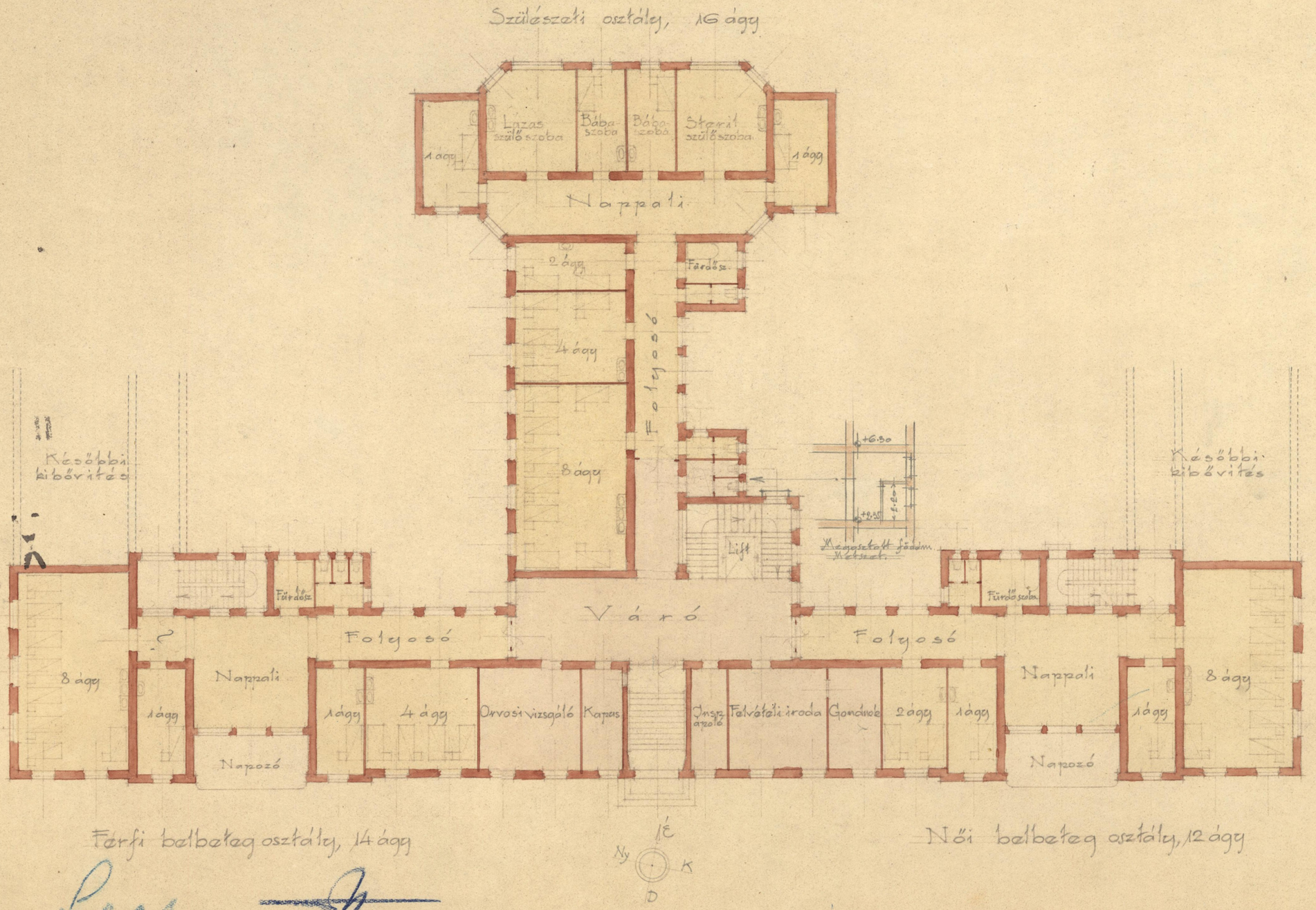

A mátészalkai közkórház pályaterve.

Főépület. I. Emeleti alaprajz. 1:200.

Jelige: „Vármegye"
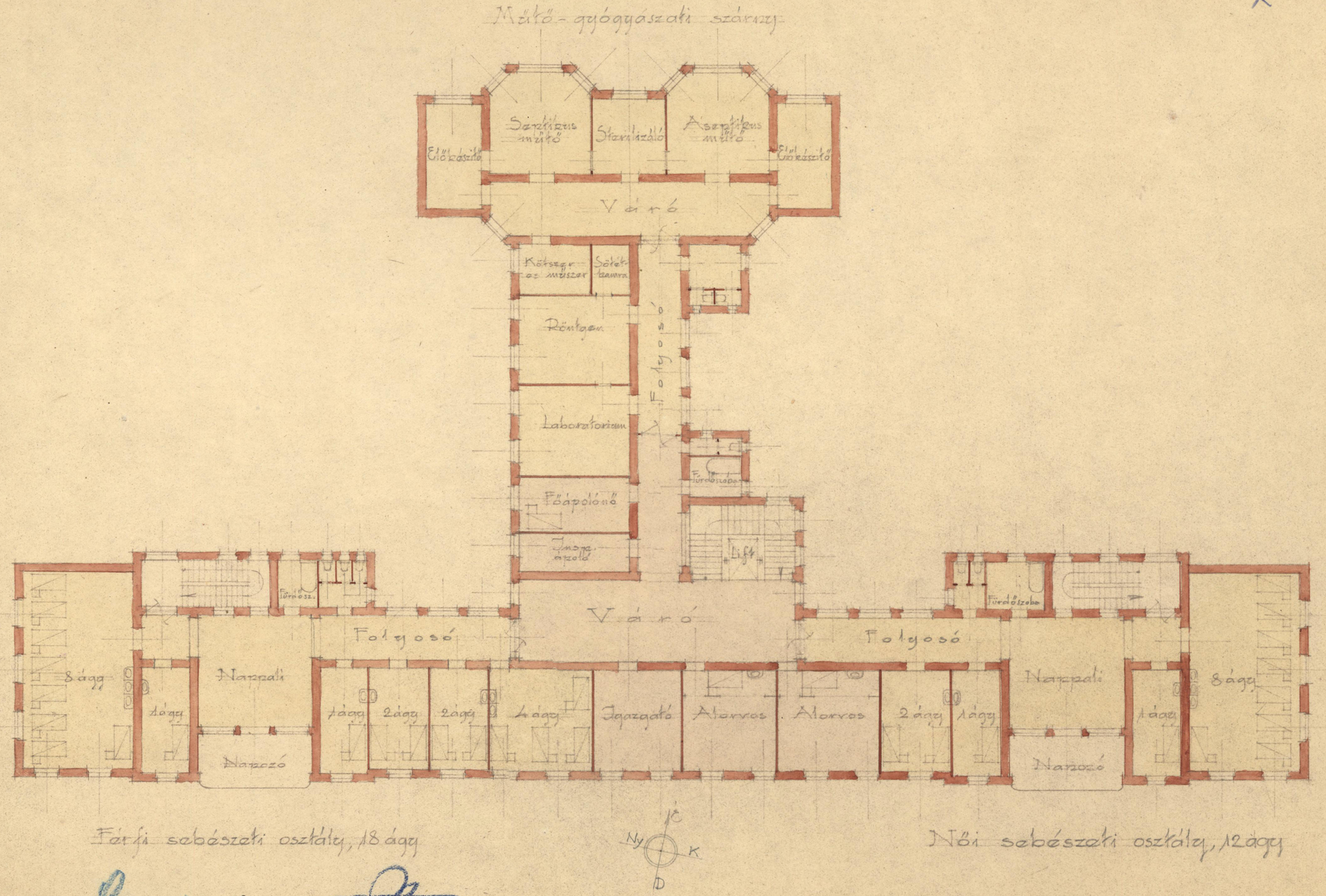
XVI